

近代埼玉地誌遊覧

— 彩りのマップ&ガイド —



| 例 | 凡 | 中 | 國 |
|----|----|----|--------|
| ○ | ○ | ○ | ○ |
| 名所 | 港 | 宿驛 | 郡名 |
| ⚡ | 湖沼 | 川 | 山 |
| 小路 | 街道 | 五港 | 船路 |
| | | | 國界 |
| | | | 八ヶ所 |
| | | | 四國 |
| | | | 觀音三十三所 |
| | | | 鐵道 |
| | | | 社 |
| | | | 寺 |
| | | | 縣名 |
| | | | 府名 |
| | | | 國名 |
| | | | 舊城 |
| | | | 郡名 |
| | | | 宿驛 |
| | | | 港 |
| | | | 名所 |

平成8年度学び輝く彩の国県民運動協賛
平成8年度第2回収蔵文書展

1997年1月18日(土)~4月6日(日)

埼玉県立文書館



開催にあたって

埼玉県立文書館では、「郷土についての歴史的価値のある文書及び記録並びに県の公文書その他必要な資料」の収集・整理・保存を行うとともに、県民の皆様に広く利用していただいています。また、教育普及活動の一環として、これらの資料を展示する収蔵文書展を開催しています。

明治政府は近代国家建設のための施策を次々と打ち出すなか、明治5年9月、太政官布告により各府県に対し、皇国地誌編集のため関係資料を調査・収集して提出するよう命じました。埼玉県では、後に『武蔵国郡村誌』として翻刻される詳細な地誌を編さんし、明治12年から18年にかけて、国に進達しています。今回の展示は、この皇国地誌に始まる近代地誌編さん事業の足跡をたどりつつ、加えて、さまざまな地誌資料を手懸かりに、近代埼玉のすがたをビジュアルに遊覧しようとするものです。

地誌資料は、それぞれの地域の地理情報や、人々の暮らしを映し出す資料です。地図・絵図類、統計・写真集等の各種記録、教科書・郷土読本、パンフレット・チラシ等の地誌資料があります。たとえば、明治初期の地理教科書である『埼玉県地誌略』は緻密な挿絵により、当時の埼玉の風景を伝えてくれます。また、県行政の執行過程で作成・収受された大量の行政文書添付地図・絵図類は、それぞれの行政課題や解決方法を示しているばかりでなく、当時の暮らしや風俗を現在のわたしたちに、鮮やかによみがえらせてくれます。

郷土の未来の創造は、郷土の過去を知ることから始まります。記憶から創造への契機として、今回の展示がこれからの「彩の国」を考えていくための一助となれば幸いです。

最後に、本収蔵文書展を開催するにあたり、貴重な文書を提供してくださいました寄贈・寄託者の方々に深く感謝申し上げます。

平成9年1月

埼玉県立文書館長

凡 例


- 1 本書は、平成9年1月18日から4月6日まで、当館で開催される、平成8年度第2回収蔵文書展「近代埼玉地誌遊覧一彩りのマップ&ガイド」の展示解説書です。
- 2 会期中展示替を行うため、期間により展示されていない場合があります。

御協力いただいた個人及び機関（敬称略）

浅見秀夫、安部廣、井上格、猪鼻吉郎、宇野益夫、大熊正久、大熊みつ、岡戸さと、奥貫五平次、川鍋巖、久保勝之、小室開弘、篠崎克、新藤忠男、鈴木庸夫、田中修、根岸喜夫、林信行、平川汎、矢部寿子
春日部市教育委員会、埼玉県立浦和図書館、見沼土地改良区、雄松堂出版


近代の地誌編さん

明治政府は、成立当初から内務省地理局を中心に各種地誌関係図書の編集、刊行を積極的に行いました。地方の地誌としては、皇国地誌で総称される「郡村誌」が各府県で編さんされました。さらに、これら地誌の参考資料となった江戸幕府編さんの「新編武蔵風土記稿」も活字化しています。また、大正期には町村と県との間にある行政機関であった郡の廃止決定等により、郡誌や郡制誌が数多く編さんされました。県全体の地誌としては、大正元年の「埼玉県誌」などがありますが、いずれも行幸の際の献上品として編さん刊行されたものです。




皇国地誌編集ニ付関係書目差出ヲ府県等へ達 (明治5) 明44

皇国地誌編集の布告を受けて、関係書籍・地図類の差し出しを命じたものです。




武蔵国比企郡官前村々誌 (明治15) 鈴木(庸)家421

村が作成した草稿に、県の担当者が編集を加え、村に控えとして交付したものです。これらの村誌は各郡ごとにまとめられ国に提出されました。しかし、この原本は残念なことに関東大震災で焼失しましたが、埼玉県分は県の副本を底本として活字化されています。



地誌提要 武蔵 (明治6) 明33

太政官正院から送られてきた地誌提要の原稿です。訂正を加えたのち進達されました。形勢・疆域・戸数・人口・物産など地誌の基本的項目がまとめられています。これを全国的にまとめたものが「日本地誌提要」で、活字化されています。

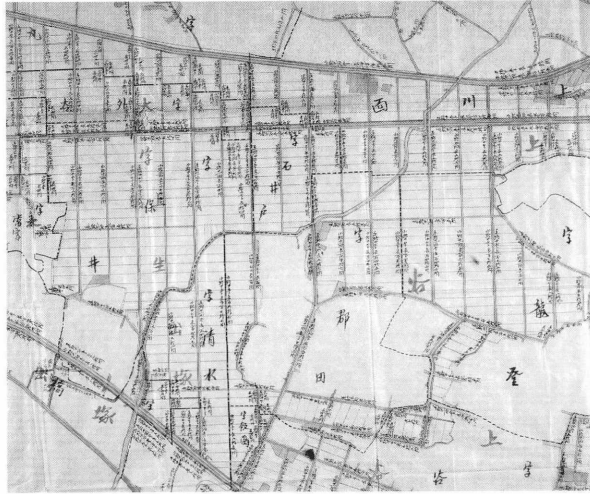


埼玉県秩父郡誌 (大正14) 図書294-サ

自然地理、人文地理、町村誌など7編に分かれています。郡制廃止に伴い、郡教育会が編集を引き継いで刊行されました。

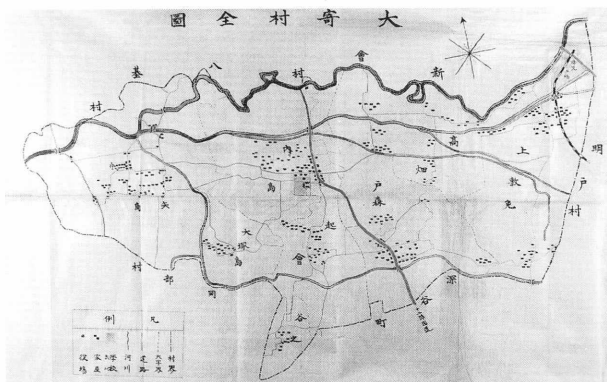
行政と地誌資料

地域の暮らしや景観を映し出す地誌資料は、行政のさまざまな分野の文書の中にもあります。最も基本的資料である「地形図」は、近代では陸軍で作成されたものです。まとまった記録資料としては、数量記録としての各種統計、視覚記録としての写真帳があります。個別資料としては、文書の添付資料としての各種地図類があります。管内図、河川・道路等の土木図、耕地整理図、災害被害図等多分野にわたっています。



北足立郡鴻巣町常光村連合耕地整理図
(大正2) 大229

明治41年4月の工事完了に伴う、国有地との交換許可文書の添付地図です。農地が基盤の目のように区画整理されています。



大寄村全図 (明治45) 大134

小学校位置指定の認可申請書に添付された村の略図です。日本鉄道会社深谷駅から、明治22年に完成した上敷免の日本煉瓦工場までの専用鉄道も描かれています。

東京及近県罹災地一般図

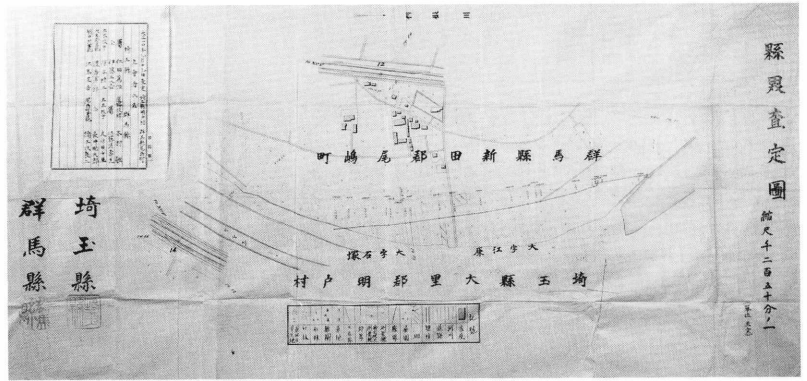


東京及近県罹災地一般図 (大正12) 大1420

陸地測量部が大正12年9月、関東大震災について調査を行ったもので、被害地域と程度が赤字で記入されています。中山道沿いの戸田から浦和にかけて「倒家多シ」とあります。


県界査定図（大正15）大1813

利根川河川台帳調製につき、埼玉・群馬両県関係者の立会いにより測定し、作成された実測図です。両県が署名押印し、一通ずつ保存しました。



埼玉縣水害状況図（明治43）明5822

明治43年の水害による堤防河岸道路橋梁の流失破壊箇所等を、管内地図に彩色で表示するようという内務省土木局からの指示を受けて作成されたものです。

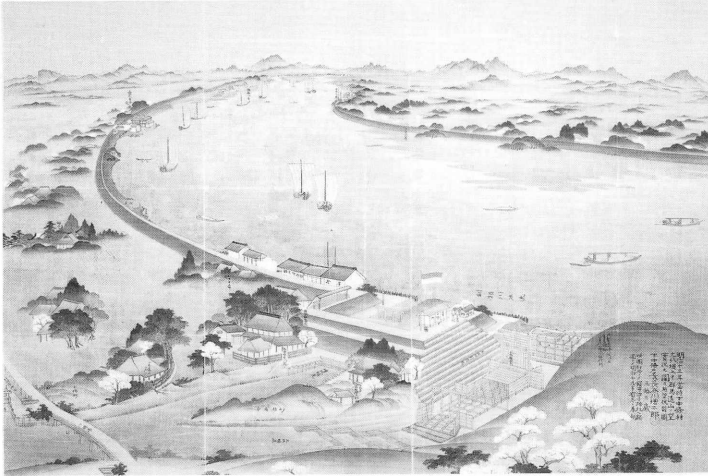


大宮志木線道路台帳平面図（府県道67）（昭和6～7）歴史資料A947

昭和初期、与野市中里・上落合付近は、県道沿いに水田が広がっていた様子がわかります。道路台帳付図は調書とともに作製されました。

描かれた埼玉

文書館所蔵の文書の中には、さまざまな画像資料が含まれています。単色の木版画・銅版画もありますが、彩色画や錦絵などもあります。明治前期の迅速測図原図も図郭外に、その土地を代表する風景や建物のスケッチが添えられています。これらの資料は、その時代の雰囲気をもより鮮明に現代のわたしたちに伝えてくれる貴重な地誌資料になっています。




明治年間元塚樋管伏替図
(明治13) 見沼土地改良区100

見沼代用水取水口付近の鳥瞰図と取水口である元塚樋管の構造図です。利根川には帆船が浮び、背後に群馬の山々が描かれ、当時の姿をよく伝えています。

官幣中社金鑽神社乙図 (明治18) 明37

金鑽神社が官幣中社に列せられた時に内務省社寺局へ提出された絵図のひとつです。



武蔵国比企郡三保谷村大字表広徳寺境内見取図
(明治23) 明663

川島町の広徳寺大御堂の保存金下賜願に添付された絵図です。寄棟造り茅葺きの大御堂は、現在、国指定の重要文化財になっています。



私立埼玉英和学校
(明治22) 岡戸家34

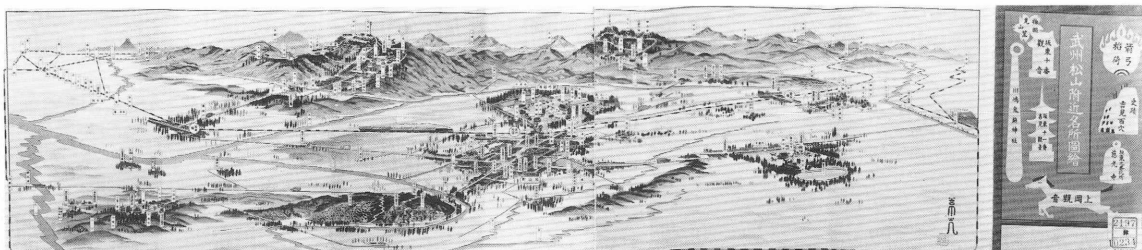
県立不動岡高等学校創立40周年記念に作成された絵葉書です。私立埼玉英和学校は同校の前身です。原図は明治20年代に編集された銅版画集で、それに創立関係者の写真を貼付したものとされます。

大日本埼玉縣武蔵國榛澤郡下手村鹿島神社神木神井之図 (明治20) 大30



大日本埼玉縣武蔵國榛澤郡下手村鹿島神社神木神井之図 (明治20) 大30

明治45年の大里郡名勝調査報告文書に添付されたものです。同村出身で富岡製糸場の初代工場長である尾高惇忠の識語には、明治3年に富岡製糸場のお雇い外国人であるフランス人技師ブリューナが訪れたという記述があります。




武州松山附近名所図絵 (昭和1) 林家10234

松山付近の観光案内です。鉄道線路を中心に、箭弓稲荷・吉見百穴・物見山などの名所旧跡が鳥瞰図法で描かれています。

学びの地誌

明治初期の教科書は、欧米の地理書を翻訳編集することから始まりました。それらを参考に日本の地理教科書が編さんされ、続いて郷土の地理教科書が作られるようになりました。また、明治41年頃から展開された地方改良運動等のなかで各地で学校を中心に「郷土誌」が編さんされました。これらの蓄積の下に、さらに昭和初期には多くの生徒用副読本が作られています。





世界国尽 (明治4)
篠崎家4449・4411・4448

福沢諭吉がイギリス・アメリカの地理書等を翻訳編集した世界地理の教科書です。ふりがな付きでわかりやすくまとめています。また付録では、西洋の地理学の考え方も紹介しています。


輿地誌略 (明治4～8)
矢部(文)家22～27

内田正雄によって翻訳編集された世界地理の教科書です。詳細な挿絵が多く、明治初期の日本における地理教科書編成にその影響がみられます。



日本地誌略 (明治7)
猪鼻家2191～2193

師範学校編輯の当時を代表する小学校の地理教科書です。特に山や河川等に関する自然地理が中心で、随所に地域の景観を表した図が挿入されています。



埼玉県地志出版ノ儀ニ付内務省へ届案伺
(明治10) 明1843

「埼玉県地誌略」の出版権届です。5,000部印刷され、県内の書店で1部12銭で販売されました。




埼玉県地誌略 (明治10) 小室家4090

埼玉県発行の初の小学生用郷土地理教科書です。自然や名所旧跡ばかりでなく集落や地域産業の様子などの図画も挿入されており、貴重な地誌資料になっています。



埼玉県北埼玉郡郷土地誌 (明治28) 大熊家4068
埼玉県入間郡地誌史談 乙 (明治31) 小室家4096

県と市町村の間にあった郡単位でも、郷土地理の教科書が刊行されました。編さんは各郡の教員講習会が行っています。




石戸郷土讀本 (昭和8) 図書219-イ

旧石戸小学校の地理の副読本です。昭和期になると、市町村や学校を単位とした生活地域の郷土讀本が作られました。表紙に描かれたトマトは、当時その栽培で有名であった石戸村を象徴するものです。

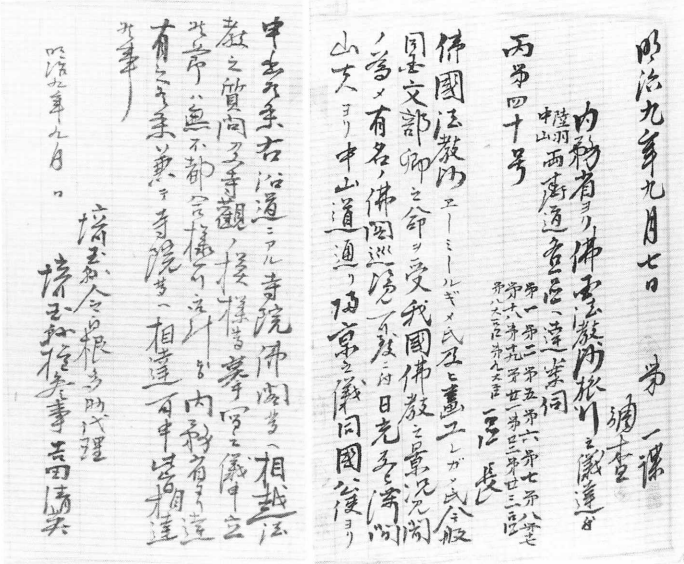
外国人の見た明治の埼玉

明治時代、多くの来日外国人が旅行免状を携えて埼玉を旅していきました。日光へ向かう日光道中や吉見の百穴などが主なルートでした。明治の埼玉の風景や人々は外国人の目にどう映ったのでしょうか。



外国人旅行免状雛形（明治8）明185

外国人が遊歩規程外の内地を旅行するためには、外務省発行の旅行免状を常に携帯する必要があります。



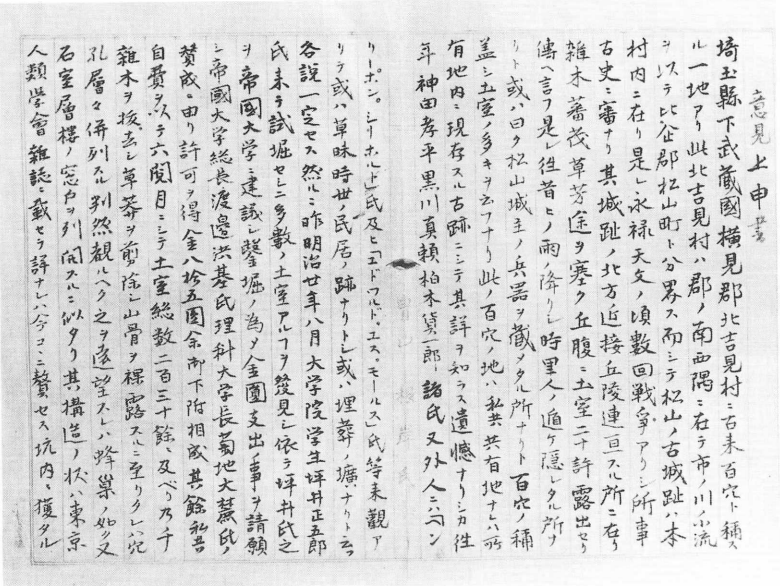
内務省ヨリ仏国法教師旅行之儀云々街道各区へ達案伺（明治9）明926

フランスから明治9年宗教調査に来日したギメと画家レガメの通行の達です。



幸手の旅籠の台所（明治9）図書A210、5-シ

帰国後、フランスで出版されたギメの旅行記「Promenades Japonaises Tokio-Nikko」に添えられたレガメのスケッチです。（「東京日光散策」雄松堂出版から）




意見上申書（百穴保存二付）（明治21）根岸家3532

根岸武香等による吉見の百穴献納の意見上申書です。モースやシーホルトも吉見の横穴群を訪れていた記述があります。

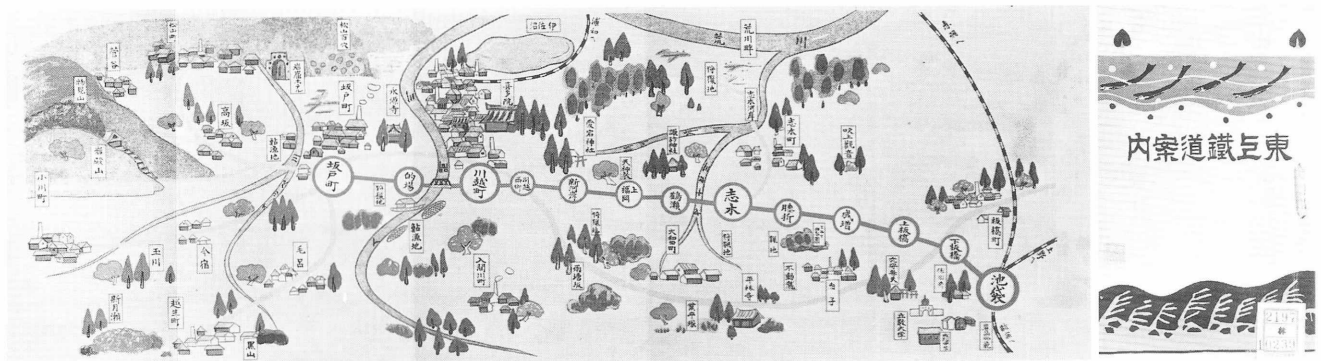
彩の国からの旅

鉄道が整備されてくると、社寺参詣や温泉行など県外への旅も容易になりました。各地の名所案内や時刻表、旅行日記などが残されています。





引札（暦・汽車の図）（明治37）奥貫家3438

明治37年の暦が刷り込まれた入間郡古市場河岸（現川越市）の橋本商店の引札です。当時の汽車の旅の様子がよく描かれています。



東上鉄道案内（大正6）林家10239

池袋から坂戸町までの東上鉄道の駅ごとの名所が、写真付きで紹介されています。絵地図も添付されています。



旅行日記（明治43）根岸家925

明治43年4月4日から12日まで、新橋から汽車で伊勢・奈良・京都などへ旅行した女性の日記です。食堂車で洋食を食べたり、外国人と乗り合わせたりした車中の記述もあります。

展示文書目録

| 番号 | 年 月 | 文 書 名 | 文 書 番 号 |
|-------------------|---------|-----------------------|-------------|
| 1 近代の地誌編さん | | | |
| 〈皇国地誌の編さん〉 | | | |
| 1 | 明治5.9 | 皇国地誌編集一切正院ニ管轄ス | 明61の1 |
| 2 | 明治5.9 | 皇国地誌編集ニ付関係書目差出ヲ府県等へ達 | 明44 |
| 3 | 明治8.11 | 地誌調査例則 | 鈴木(庸)家433 |
| 4 | 明治10.9 | 地誌編輯探索考製成巧迄諸録 | 久保家1715 |
| 5 | [明治] | 村誌草稿(武蔵国比企郡宮前村) | 鈴木(庸)家425 |
| 6 | 明治12~18 | 武蔵国郡村誌(昭和28~30年刊行) | 図書 290.1-ム |
| 7 | 明治15.3 | 武蔵国比企郡宮前村々誌 | 鈴木(庸)家421 |
| 8 | [明治] | 地誌編修一覧表 | 明1011 |
| 〈郡制廃止と郡誌の編さん〉 | | | |
| 9 | 大正10.4 | 郡制廃止ニ関スル件(法律第63号) | 大1407-10 |
| 10 | 大正12.3 | 埼玉県入間郡制誌 | 図書 318.2-サ |
| 11 | 大正13.4 | 南埼玉郡制誌 | 大熊(正)家5786 |
| 12 | 大正13.6 | 北足立郡誌 | 図書 291-キ |
| 13 | 大正14.5 | 埼玉県秩父郡誌 | 図書 294-サ |
| 〈各種地誌の編さん・翻刻〉 | | | |
| 14 | 明治6.5 | 地誌提要 武蔵(原稿) | 明33-1 |
| 15 | 明治7 | 日本地誌提要(昭和60年復刻) | 図書 A291-ナ |
| 16 | 明治17.4 | 新編武蔵風土記稿 | 図書 290.1-シ |
| 17 | 明治17.5 | 新編武蔵風土記稿予約証雛形・同案内 | 平川家297 |
| 18 | 明治17.5 | 献本願(新編武蔵風土記稿) | 明514-11 |
| 19 | 大正1.11 | 埼玉県誌 上・下巻 | 図書 290-サ |
| 20 | 大正3 | 県誌資料 | 大535 |
| 21 | 昭和9.11 | 埼玉県治概要 | 図書 317-サ |
| 2 行政と地誌資料 | | | |
| 〈陸軍と地形図の作製〉 | | | |
| 22 | 明治13.1 | 測地概則・小地測量ノ部(法規分類大全46) | 図書 A320.9-ホ |
| 23 | 明治13 | 埼玉県武蔵国北足立郡大宮駅及木崎村(復刻) | 地図 手書489 |
| 24 | 明治19 | 浦和駅(迅速測図) | 鈴木(庸)家9128 |
| 25 | 明治25.9 | 陸地測量標ニ関スル説明 | 明1548-16 |
| 26 | 明治39 | 5万分1地形図 大宮 | 地図 大宮1 |
| 27 | 大正13 | 5万分1地形図 大宮 | 昭2489-27 |
| 〈統計と写真記録〉 | | | |
| 28 | 明治20 | 埼玉県統計書 | 明1003 |
| 29 | 昭和6 | 埼玉県統計書 | 図書 350-サ |
| 30 | 昭和18 | 埼玉県統計書 | 図書 350-サ |
| 31 | 大正1 | 埼玉県統計図表 | 明5001 |

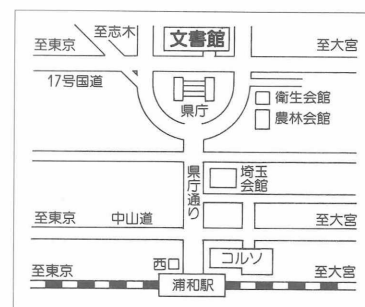
| 番号 | 年 月 | 文 書 名 | 文 書 番 号 |
|-----------------|----------|----------------------------|-------------|
| 32 | 大正1.11 | 埼玉県写真帖 | 図書 290.3-サ |
| 33 | 大正10.3 | 埼玉県写真帖 | 図書 290.3-サ |
| 34 | 昭和9.11 | 埼玉県写真帖 | 図書 290.3-サ |
| 〈県行政と地図〉 | | | |
| 35 | 明治21.11 | 浦和地方近衛演習図 | 明780-40 |
| 36 | 明治27.8 | 荒川流域本源水源図 | 明1781-103 |
| 37 | 明治29.8 | 北埼玉鉄道株式会社線路図 | 明2430-75 |
| 38 | 明治30.11 | 東武鉄道線路平面図 | 明3060-1 |
| 39 | 明治35.11 | 石炭礦試掘出願図 (大里郡鉢形村男衾村) | 明3091-21 |
| 40 | 明治39.10 | 秩父郡大滝村縮図 | 明3678-7 |
| 41 | 明治41.3 | 埼玉県南埼玉郡栢間村全図 | 明3343-45 |
| 42 | 明治43 | 埼玉県下産業案内図 | 飯島徳蔵氏収集642 |
| 43 | 明治43.9 | 埼玉県水害状況図 | 明5822-1 |
| 44 | 明治45.3 | 大寄村全図 (大里郡) | 大134-4 |
| 45 | 大正2.6 | 埼玉県比企郡小見野村大字梅ノ木整理予定図・原形図 | 明5999-5 |
| 46 | 大正2 | 北足立郡鴻巣町常光村連合耕地整理図 | 大229-13 |
| 47 | 大正12.9 | 東京及近県罹災地一般図 | 大1420-4 |
| 48 | 大正12.12 | 平面図 (芝川通南平柳村青木村河川改修工事) | 大6007-16 |
| 49 | 大正15.4 | 県界査定図 (埼玉県・群馬県) | 大1813-1 |
| 50 | 大正15～昭和2 | 川越兎玉線道路台帳平面図 (県道22) | 歴史資料 A12971 |
| 51 | 昭和6～7 | 大宮志木線道路台帳平面図 (府県道67) | 歴史資料 A9497 |
| 52 | [] | 埼玉県道路台帳測量一覽図 | 歴史資料 A1885 |
| 3 描かれた埼玉 | | | |
| 53 | 明治13 | 明治年間元塚樋管伏替図 | 見沼土地改良区100 |
| 54 | 明治13～19 | 迅速測図原図 (復刻・部分) | 地図 手書21～790 |
| 55 | 明治18.10 | 官弊中社金鑽神社乙図 | 明37-83 |
| 56 | 明治20.4 | 大日本埼玉県武蔵国榛沢郡下手計村鹿島神社神木神井之図 | 大30-3 |
| 57 | 明治21.4 | 武蔵国秩父郡県社三峰神社全図 | 田中家1350 |
| 58 | 明治22.12 | 私立埼玉英和学校 (絵葉書) | 岡戸家34 |
| 59 | 明治22 | 武蔵国入間郡梅園村大字龍谷長昌山龍穩寺絵図 | 明663-13 |
| 60 | 明治23.3 | 武蔵国比企郡三保谷村大字表広徳寺境内見取図 | 明663-11 |
| 61 | 明治28.8 | 武州川越仙波喜多院 | 明2386-83 |
| 62 | 明治30.5 | [秩父郡樋口村水車図] | 明3049-11 |
| 63 | 明治33.9 | [金鑽神社改造紀念扇面図] (写) | 明2378-18 |
| 64 | 明治33.12 | 境内見取図 (入間郡小手指村北野天神社) | 明2382-9 |
| 65 | 明治39.5 | 前玉神社境内見取図 (北埼玉郡埼玉村) | 明2399-38 |
| 66 | [明治] | 府県名所図会 埼玉県一之宮氷川 | 林家10331 |
| 67 | [明治] | 慶応明治年間忍城之図 (大正13年写) | 大1670-5 |
| 68 | 大正10.7 | 鳥瞰図 (南埼玉郡岩槻町久伊豆神社) | 大1426-9 |
| 69 | 昭和1 | 武州松山附近名所図繪 | 林家10234 |
| 70 | 昭和12 | 安行地方鳥瞰図 (北足立郡) | 昭3552-24 |

| 番号 | 年 月 | 文 書 名 | 文 書 番 号 |
|----------------------|---------|-----------------------------|-------------------|
| 4 学びの地誌 | | | |
| 〈地理教育と教科書〉 | | | |
| 71 | 明治4 | 世界国尽 卷一二・三四・五六 | 篠崎家4449・4411・4448 |
| 72 | 明治4～8 | 輿地誌略 卷一～六 | 矢部(文)家22～27 |
| 73 | 明治7.1 | 埼玉県小学教則 | 明1843-44 |
| 74 | 明治7.11 | 文部省へ官版翻刻之儀ニ付伺案 (日本地誌略) | 明899-12 |
| 75 | 明治7 | 日本地誌略 卷一～三 | 猪鼻家2191～2193 |
| 76 | 明治12.11 | 埼玉県公立小学課程一覧表 | 明1852-84 |
| 77 | 昭和10～11 | 尋常小学地理書 卷一・二 | 新藤家179・180 |
| 〈郷土の地理教科書〉 | | | |
| 78 | 明治10.6 | 埼玉県地志出版ノ儀ニ付内務省へ届案伺 | 明1843-149 |
| 79 | 明治10.6 | 埼玉県地誌略 | 小室家4090 |
| 80 | 明治28.5 | 埼玉県北埼玉郡郷土地誌 | 大熊家4068 |
| 81 | 明治30.3 | 埼玉県新地理 | 小室家4095 |
| 82 | 明治31.4 | 埼玉県入間郡地誌史談 乙 | 小室家4096 |
| 83 | 昭和6.3 | 埼玉県地理 (児童用) | 川鍋家305 |
| 84 | 昭和8 | 石戸郷土読本 (平成5年復刻) | 図書 219-イ |
| 85 | 昭和13 | 川口郷土読本 | 県立浦和図書館所蔵 |
| 〈学校と郷土誌編さん〉 | | | |
| 86 | 明治43 | 埼玉県大里郡榛沢村郷土誌 | 県立浦和図書館所蔵 |
| 87 | 明治45 | 石戸村郷土誌 (平成5年復刻) | 図書 219-イ |
| 88 | 大正12 | 新会村誌 | 県立浦和図書館所蔵 |
| 89 | 大正14 | 静村郷土誌 | 県立浦和図書館所蔵 |
| 90 | 昭和6 | 南畑村郷土調査 | 県立浦和図書館所蔵 |
| 91 | 昭和12 | 中川村誌 (改訂版) | 県立浦和図書館所蔵 |
| 5 外国人の見た明治の埼玉 | | | |
| 92 | 明治8.8 | 外国人旅行免状 (雛形) | 明185-93 |
| 93 | 明治9.9 | 内務省ヨリ仏国法教師旅行之儀云々街道各区へ達案伺 | 明926-27 |
| 94 | [明治9] | 東京日光散策 (雄松堂出版/新異国叢書・昭和58年刊) | 図書 A210.5-シ |
| 95 | [明治12] | 日本その日その日3 (平凡社/東洋文庫・昭和46年刊) | 図書 A082-ト |
| 96 | [明治21] | 意見上申書 (百穴保存ニ付) | 根岸家3532 |
| 6 彩の国からの旅 | | | |
| 〈鉄道地図と時刻表〉 | | | |
| 97 | 明治13.5 | 大日本諸国道中細見図 | 浅見家2389 |
| 98 | 明治25 | 拾要便覧 (高崎線・東北線汽車発着時間表) | 篠崎家4950 |
| 99 | 明治27.4 | 日本鉄道会社汽車発着時刻及乗車賃金表 | 鈴木(庸)家9401 |
| 100 | 明治28.11 | 東京市実測明細全図 | 鈴木(庸)家9351 |
| 101 | 明治33.3 | 帝国大日本里程細図 | 鈴木(庸)家9356 |
| 102 | 明治35.4 | 鉄道線路及賃金里程表 | 大熊家3869 |

| 番号 | 年 月 | 文 書 名 | 文 書 番 号 |
|-----------|---------|----------------|--------------|
| 103 | 大正5.10 | 東上鉄道株式会社汽車時刻表 | 林家10241 |
| 104 | 大正6.1 | 東上鉄道案内 | 林家10239 |
| 105 | [] | 引札 (深谷駅汽車時間表) | 安部家282 |
| 〈旅行案内と記録〉 | | | |
| 106 | 明治22.9 | 上野国四万温泉之真景 | 鈴木(庸)家9399-1 |
| 107 | 明治27.6 | 信濃国木曾御嶽山全図 | 宇野家2624 |
| 108 | 明治34.7 | 伊勢参宮案内記 | 鈴木(庸)家7904 |
| 109 | 明治36.12 | 京都名所記 | 安部家261 |
| 110 | [明治37] | 引札 (暦・汽車の図) | 奥貫家3438 |
| 111 | 明治40.5 | 東京勸業博覧会全図 | 鈴木(庸)家9359 |
| 112 | [明治40] | 曹洞宗大本山総持寺略図 | 井上家2484 |
| 113 | 明治43.1 | 少年丸世界一周双六 | 根岸(浩)家119 |
| 114 | 明治43.4 | 旅行日記 | 根岸家925 |
| 115 | 昭和4 | 海と空の博覧会東京会場鳥瞰図 | 歴史資料 A1208 |

●文書館利用案内●

- 開館時間 / 9:00 ~ 17:00
- 休 館 日 / 月曜日・国民の祝日・休日・毎月末日
年末年始 (12月27日~1月5日)
特別整理期間 (春秋10日間以内)
- 交通案内 / JR京浜東北線・高崎線・宇都宮線：浦和駅西口下車徒歩12分
JR埼京線：中浦和駅下車徒歩15分
国際興業バス：県庁裏下車 (浦和駅一大宮駅) 徒歩0分



発行：平成9年1月18日

編集：埼玉県立文書館 〒336 浦和市高砂4-3-18 TEL 048-865-0112 FAX 048-839-0539 印刷：(株)太陽美術



大日本諸国道中細見図(部分)浅見家2389